



















































Aviso: los itinerarios, tiempos, distancias y otras indicaciones ofrecidas en las rutas son orientativos.

	Distancia	Instrucciones	Altitud	Información Adicional	Hora de Paso		
					30	25	20
1	0 m	SALIDA Dirígete hacia el sur en Plaza España hacia Av. Marcelino Suárez	325 m	SALIDA NEUTRALIZADA Plaza del Concello	15:00	15:00	15:00
2	26 m	 Gira a la derecha hacia Av. Marcelino Suárez			15:00	15:00	15:00
3	119 m	 Continúa por Av. Conde de Fenosa .			15:00	15:00	15:00
4	1 Km	  Continúa recto hacia Av. Galicia Pasa una rotonda			15:02	15:02	15:03
5	2,2 Km	 Continúa por Ctra. de Ourense-Puebla/Estrada de Ourense-A Pobra .			15:04	15:05	15:06
6	2,5 Km	 En la rotonda, toma la segunda salida N-120 en dirección Ourense	325 m	Rotonda de A Proba Giro de 180°	15:05	15:06	15:07
7	2,5 Km	Dirígete hacia el este			15:05	15:06	15:07
8	2,5 Km	 En la rotonda, toma la tercera salida en dirección Ctra. de Ourense-Puebla/Estrada de Ourense-A Pobra			15:05	15:06	15:07
9	2,8 Km	  Continúa por Av. Galicia . Pasa una rotonda			15:05	15:06	15:08
10	4 Km	 Continúa por Av. Conde de Fenosa .			15:08	15:09	15:12
11	5 Km	 Continúa por Av. Marcelino Suárez .			15:10	15:12	15:15
12	5,3 Km	 Gira a la izquierda hacia Av. do Bierzo/OU-622	325 m	Desvío en O Barco hacia Rubiá	15:10	15:12	15:15
13	5,3 Km	 Dirígete hacia el norte en Av. do Bierzo/OU-622 hacia Calle Castor Pérez Vega Continúa hacia OU-622			15:10	15:12	15:15
14	6,6 Km	 Gira ligeramente a la izquierda para continuar en OU-622			15:13	15:15	15:19
15	6,9 Km	Dirígete hacia el norte por OU-622			15:13	15:16	15:20
16	6,9 Km	 Gira ligeramente a la derecha para incorporarte a N-120 en dirección A Rúa/Monforte de Lemos			15:13	15:16	15:20
17	7 Km	Dirígete hacia el suroeste por N-120			15:14	15:16	15:21
18	15,1 Km	 Dirígete hacia el noroeste en Calle Vicente Risco/N-120 hacia Rúa Celso Emilio Ferreiro Continúa hacia N-120	321 m	Vilamartín N120 Población	15:30	15:36	15:45
19	22,4 Km	 Toma el ramal en dirección A Rúa/Trives	357 m	Salida A Rúa - Os Pinos	15:44	15:53	16:07
20	22,5 Km	Dirígete hacia el suroeste hacia LU-933			15:45	15:54	16:07
21	22,7 Km	 Gira a la izquierda hacia Av. Quiroga			15:45	15:54	16:08
22	23,1 Km	 En la rotonda, toma la primera salida en dirección Av. Pablo VI			15:46	15:55	16:09
23	23,6 Km	 En la rotonda, toma la primera salida en dirección OU-533			15:47	15:56	16:10
24	26,1 Km	 Gira ligeramente a la derecha hacia OU-536 El destino está a la derecha.			15:52	16:02	16:18
25	26,9 Km	 Dirígete hacia el sur por Estrada de Orense/OU-536 Continúa hacia OU-536	370 m	Freixido de Abaixo Población	15:53	16:04	16:20

Aviso: los itinerarios, tiempos, distancias y otras indicaciones ofrecidas en las rutas son orientativos.

	Distancia	Instrucciones	Altitud	Información Adicional	Hora de Paso		
					30	25	20
26	27,4 Km	 Gira ligeramente a la izquierda			15:54	16:05	16:22
27	28 Km	Dirígete hacia el sur hacia OU-533	380 m	Freixido de Arriba Población	15:56	16:07	16:24
28	28,6 Km	 Gira a la izquierda hacia OU-533	390 m	Salida de Freixido hacia A Rúa	15:57	16:08	16:25
29	28,7 Km	Dirígete hacia el norte por OU-533			15:57	16:08	16:26
30	33,2 Km	 En la rotonda, toma la primera salida en dirección Calle Progreso/OU-536	330 m	Dirección A Rúa por OU-536	16:06	16:19	16:39
31	33,3 Km	 Dirígete hacia el nordeste en Calle Progreso/OU-536 hacia Calle Grupo Ntra. Sra. de Fátima Continúa hacia OU-536			16:06	16:19	16:39
32	39,9 Km	Dirígete hacia el sureste por Calle Miguel de Cervantes/OU-536	321 m	Vilamartín OU-536 Población	16:19	16:35	16:59
33	39,9 Km	 En la rotonda, toma la segunda salida y continúa por Calle Miguel de Cervantes/OU-536			16:19	16:35	16:59
34	39,9 Km	 Gira a la izquierda para continuar por Calle Miguel de Cervantes/OU-536			16:19	16:35	16:59
35	40 Km	 Gira a la izquierda hacia N-120	321 m	Salida de Vilamartín a O Barco N120	16:20	16:36	17:00
36	44,3 Km	 Toma el ramal en dirección O Barco (Oeste)			16:28	16:46	17:12
37	44,5 Km	Dirígete hacia el sureste hacia Estrada Vella-Pobra			16:29	16:46	17:13
38	44,6 Km	 Incorporate a Estrada Vella-Pobra	330 m	Entrada a O Barco por A Proba	16:29	16:47	17:13
39	44,6 Km	 En la rotonda, toma la cuarta salida en dirección Ctra. de Ourense-Puebla/Estrada de Ourense-A Pobra			16:29	16:47	17:13
40	45 Km	 Continúa por Av. Galicia . Pasa una rotonda			16:30	16:48	17:15
41	46,1 Km	 Continúa por Av. Conde de Fenosa .			16:32	16:50	17:18
42	47,1 Km	 Continúa por Av. Marcelino Suárez .	325 m	Paso por la línea de salida	16:34	16:53	17:21
43	47,4 Km	 Gira a la izquierda hacia Av. do Bierzo/OU-622	325 m	COMIENZO TRAMO LIBRE	16:34	16:53	17:22
44	47,5 Km	 Dirígete hacia el norte en Av. do Bierzo/OU-622 hacia Calle Castor Pérez Vega Continúa hacia OU-622		Puerto de 5,7 Km al 3,3% de media	16:35	16:54	17:22
45	48,7 Km	 Gira ligeramente a la izquierda para continuar en OU-622			16:37	16:56	17:26
46	53,1 Km	 Dirígete hacia el noroeste en Ctra. Barco-Villafranca/OU-622 hacia Rúa Baicela Continúa hacia OU-622	512 m	Alto de Rubiá Población	16:46	17:07	17:39
47	60,1 Km	 Gira a la derecha	450 m	Comienzan 1,2 Km al 6,5 % de media	17:00	17:24	18:00
48	60,1 Km	Dirígete hacia el este			17:00	17:24	18:00
49	60,3 Km	 Gira a la derecha hacia N-120			17:00	17:24	18:00
50	60,9 Km	Toma la 1.ª a la izquierda en dirección a N-120			17:01	17:26	18:02
51	61,3 Km	 Gira a la derecha hacia N-120	515 m	Fin tramo al 6,5 % O Barco por N120	17:02	17:27	18:03

Aviso: los itinerarios, tiempos, distancias y otras indicaciones ofrecidas en las rutas son orientativos.

	Distancia	Instrucciones	Altitud	Información Adicional	Hora de Paso		
					30	25	20
52	61,3 Km	Dirígete hacia el suroeste por N-120			17:02	17:27	18:03
53	70,7 Km	 Toma el ramal OU-622 en dirección O Barco/Rubiá	370 m	Salida desde N120 hacia O Barco	17:21	17:49	18:32
54	70,7 Km	Dirígete hacia el noroeste			17:21	17:49	18:32
55	70,8 Km	 Mantente a la izquierda en la bifurcación, sigue las señales de O Barco y pasa a OU-622			17:21	17:49	18:32
56	72,4 Km	Dirígete hacia el sur en Av. do Bierzo/OU-622 hacia Av. M. Quiroga			17:24	17:53	18:37
57	72,4 Km	 Gira a la izquierda hacia Av. Manuel Quiroga	325 m	O Barco Desvío Sobradelo	17:24	17:53	18:37
58	73,1 Km	 Continúa por Av. do Sil.		Coedo Población	17:26	17:55	18:39
59	73,7 Km	 Continúa por N-536.			17:27	17:56	18:41
60	77,9 Km	Dirígete hacia el este por N-536 Avit. Sólido y Líquido	350 m	Candís – Población	17:35	18:06	18:53
61	79,1 Km	 Continúa por Ctra. Logroño-Vigo.	345 m	Sobradelo Población	17:38	18:09	18:57
62	79,4 Km	Dirígete hacia el este en Ctra. Logroño-Vigo hacia Aserradero			17:38	18:10	18:58
63	79,5 Km	 Gira a la derecha hacia Camino Villadequinta A	345 m	COMIENZA FONTE DA COVA	17:39	18:10	18:58
64	79,5 Km	Dirígete hacia el sureste en OU-122 hacia OU-89			17:39	18:10	18:58
65	83,3 Km	Dirígete hacia el nordeste por OU-122	505 m	Villadequinta Población	17:46	18:19	19:09
66	86,5 Km	 Continúa por OUR-122.	675 m	Trigal Población	17:53	18:27	19:19
67	95,9 Km	 Continúa por OU-122.	1035 m	Casaio	18:11	18:50	19:47
68	99,5 Km	Dirígete hacia el este por OU-122 Avituallamiento Líquido	1275 m	San Gil	18:19	18:58	19:58
69	105 Km	META FONTE DA COVA. Avit. Sólido y Líquido	1850 m	META	18:30	19:12	20:16

